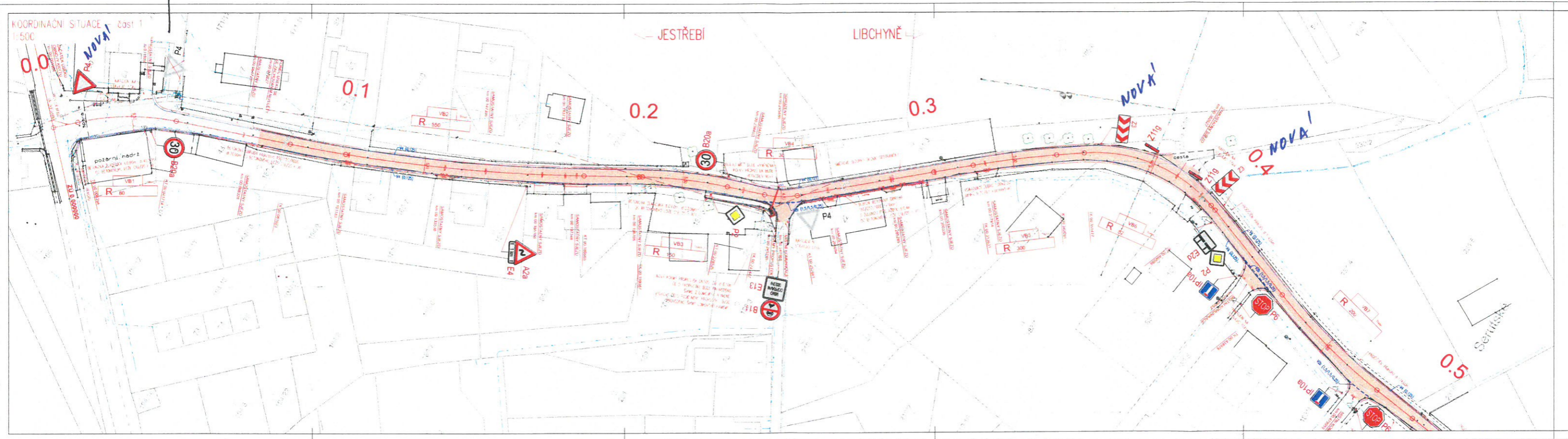


P4 - POSUNUTI!  
NA SLOUP NN

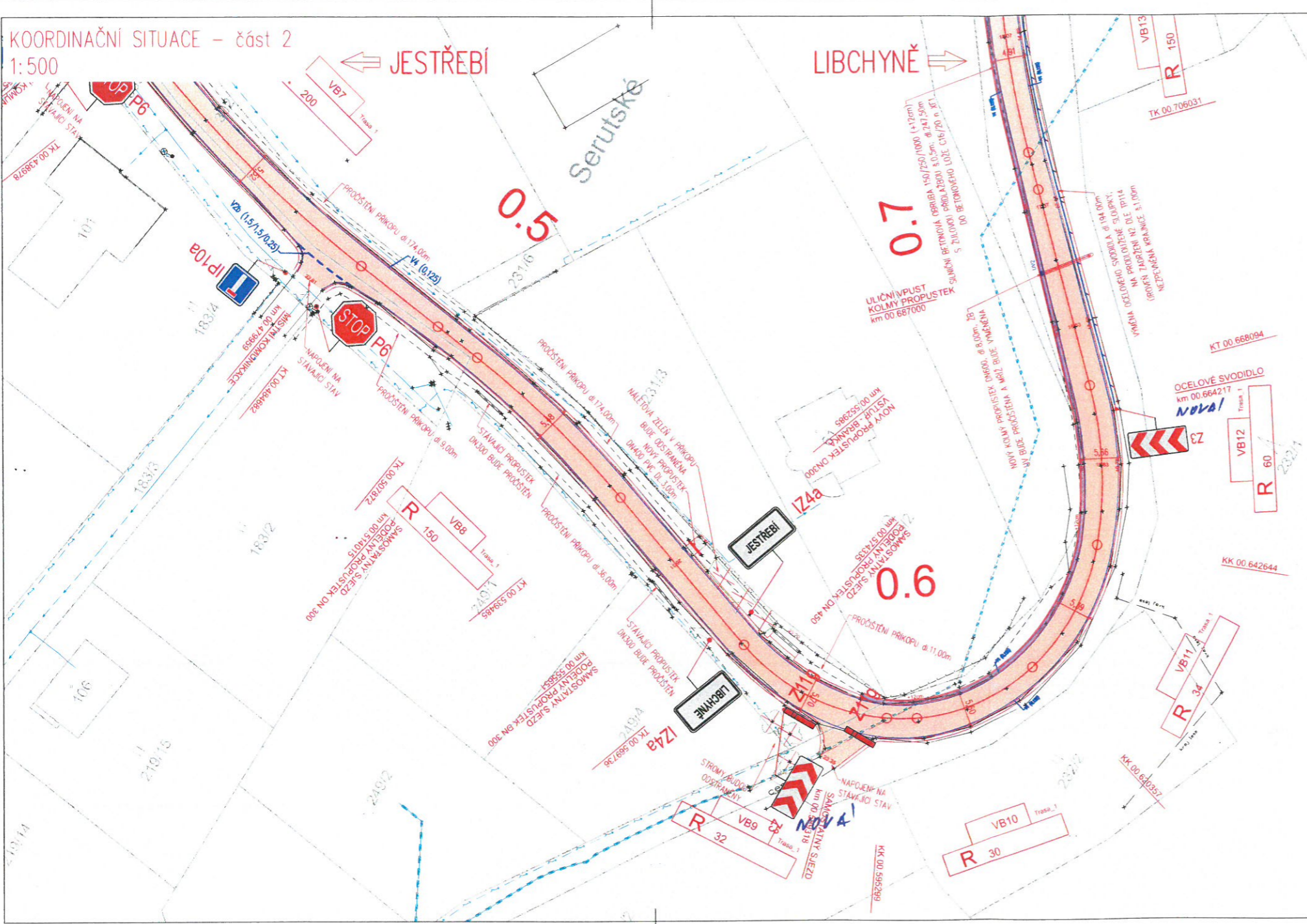


Čj. 11km - 78739-2/07.602-0mc

por. Bc. David KULT

POLICIE ČESKÉ REPUBLIKY  
KRAJSKÉ ŘEDITELSTVÍ POLICIE  
KRÁLOVÉHRADSKÉHO KRAJE  
ÚZEMNÍ ODBOR  
DOPRAVNÍ INSPEKTORÁT  
547 45 NÁCHOD

KOORDINAČNÍ SITUACE - část 2  
1:500



LEGENDA POVRCHŮ

- VOZOVKA - novější nivelety
- VOZOVKA - zachováni nivelety
- BETONOVÁ ŽLABOVKA
- ZELENĚ
- NEZPEVNĚNÁ KRAJNICE
- LOMOVÝ KÁMEN
- ŽULOVÁ PŘÍDLAŽBA

LEGENDA ČAR

- NÁVRH
- OSA KOMUNIKACE
- SVODIDLO
- OBRUBA
- STÁVAJÍCÍ STAV

LEGENDA INŽ. SÍTÍ

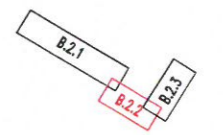
- ČETIN - NADZEMNÍ SÍŤ
- ČETIN - ZAMĚŘENÉ
- EL. VEDENÍ VN NADZEMNÍ
- EL. VEDENÍ VN POZEMNÍ
- EL. VEDENÍ VN NADZEMNÍ
- VODOVODNÍ ŘÁD
- TRASOVACÍ VODIČ

LEGENDA KATASTR

- HRANICE POZEMKU
- ČÍSLO POZEMKU

LEGENDA DOPRAVNÍHO ZNAČENÍ

- 30 B20a NOVĚ SVISLÉ DZ
- VODROVNĚ DOPRAVNÍ ZNAČENÍ



REVIZE:	PŘEDMĚT ZMĚNY:	VYPRACOVAL:	DATUM:
1			
2			
3			

<b>OBJEDNATEL:</b>  Královéhradecký kraj Pivovarské náměstí 1245 500 03 Hradec Králové	<b>NÁZEV AKCE:</b> OBNOVA ASFALTOBETONOVÝCH KRYTŮ NÁCHODSKO		
	<b>ČÁST / STAVEBNÍ OBJEKT:</b> SO 101 - I. ÚSEK III/28523 JESTŘEBÍ - LIBCHYNĚ		
<b>ZHOTOVITEL:</b>  M - PROJEKCE s.r.o. Resslerova 956 500 02 Hradec Králové www.m-projekce.cz	<b>ZODP. PROJEKTANT:</b> Ing. M. STEJSKAL		<b>PARÉ:</b>
	<b>VYPRACOVAL:</b> K. LIBŘICKÁ, DIS.		
	<b>KONTROLA:</b> Ing. M. STEJSKAL		
	<b>MĚŘITKO:</b> 1:500 <b>Č. ZAKÁZKY:</b> 20-091-03 <b>STUPĚN:</b> PDPS <b>DATUM:</b> 05/2021 <b>ČÁST:</b> B <b>PŘÍLOHA:</b> 2.2		

*Č. j. 11111 - 78739-2/01-2022-00006*

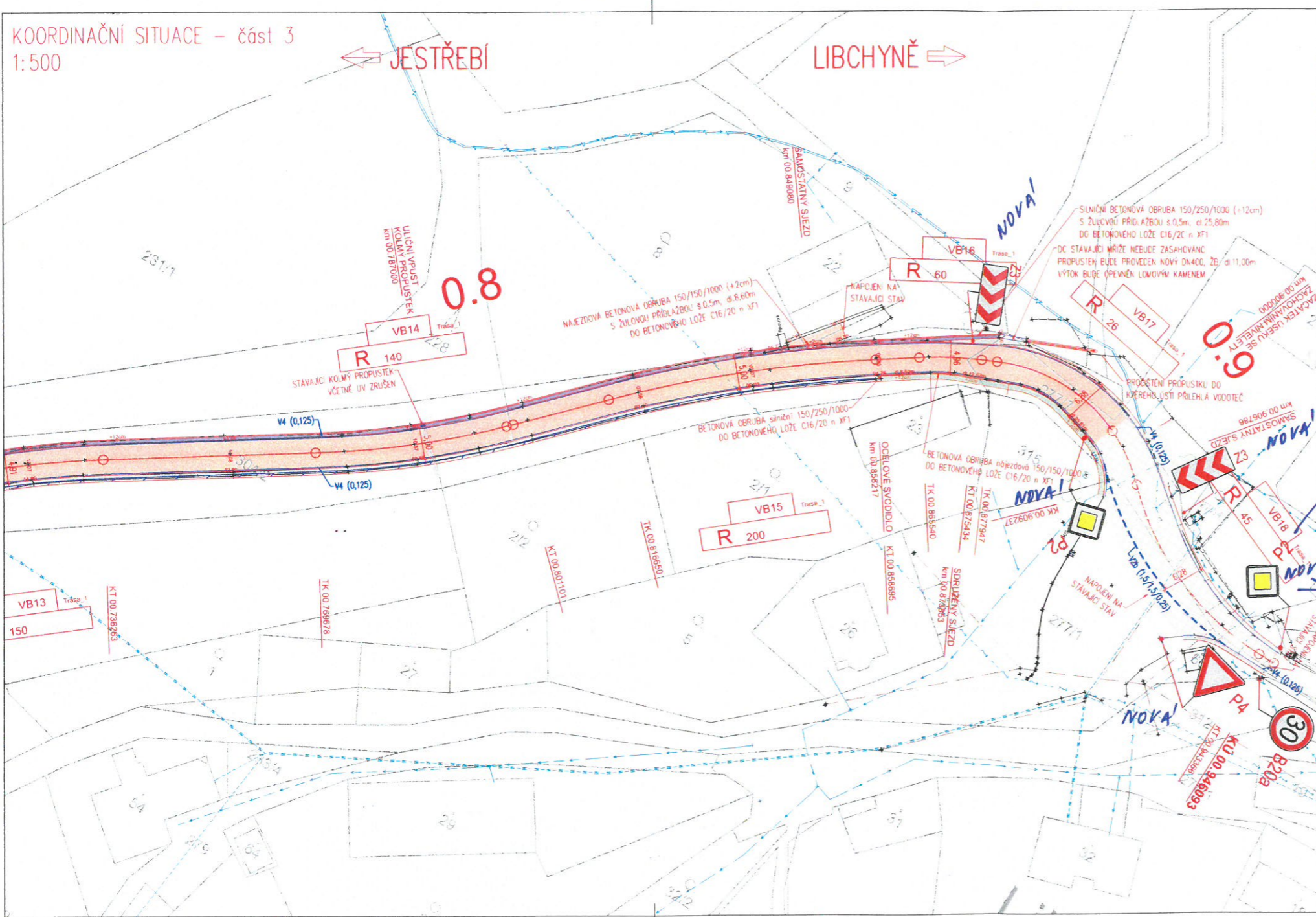
por. Bc. David KULT

POLICIE ČESKÉ REPUBLIKY  
 KRAJSKÉ ŘEDITELSTVÍ POLICIE  
 KRÁLOVÉHRADECKÉHO KRAJE  
 ÚZEMNÍ ODDĚLENÍ  
 DOPRAVNÍ INSPEKTORÁT  
 547 45 NÁČKOV

KOORDINAČNÍ SITUACE - část 3  
1:500

JESTŘEBÍ ←

LIBCHYNĚ →



LEGENDA POVRCHŮ

- VOZOVKA - nověšené nivelety
- VOZOVKA - zachování nivelety
- BETONOVÁ ŽLABOVKA
- ZELEŇ
- NEZPEVNĚNÁ KRAJNICE
- LOMOVÝ KÁMEN
- ŽULOVÁ PŘÍDLAŽBA

LEGENDA ČAR

- NÁVRH
- OSA KOMUNIKACE
- SVODIDLO
- OBRUBA
- STAVAJÍCÍ STAV

LEGENDA INŽ. SÍTÍ

- ČETNĚNÍ - NADZEMNÍ SÍŤ
- ČETNĚNÍ - ZAMĚŘENÉ
- EL. VEDENÍ NN NADZEMNÍ
- EL. VEDENÍ NN PODZEMNÍ
- EL. VEDENÍ NN NADZEMNÍ
- VODOVODNÍ ŘAD
- TRASOVACÍ VODIČ

LEGENDA KATASTR

- HRANICE POZEMKU
- ČÍSLO POZEMKU

LEGENDA DOPRAVNÍHO ZNAČENÍ

- NOVE SVISLÉ DZ
- VODOROVNĚ DOPRAVNÍ ZNAČENÍ

NOVA, PISAN DO ZELENÉHO 7A'SU


REVIZE:	PŘEDMĚT ZMĚNY:	VYPRACOVAL:	DATUM:
1			
2			
3			

<b>OBJEDNATEL:</b>  Královéhradecký kraj Pivovarské náměstí 1245 500 03 Hradec Králové	<b>NÁZEV AKCE:</b> OBNOVA ASFALTOBETONOVÝCH KRYTŮ NÁCHODSKO		
	<b>ČÁST / STAVEBNÍ OBJEKT:</b> SO 101 - I. ÚSEK III/28523 JESTŘEBÍ - LIBCHYNĚ		
<b>ZHOTOVITEL:</b>  M - PROJEKCE s.r.o. Resslova 956 500 02 Hradec Králové www.m-projekce.cz	<b>ZODP. PROJEKTANT:</b> Ing. M. STEJSKAL		<b>PARÉ:</b>
	<b>VYPRACOVAL:</b> K. LIBŘICKÁ, DIS.		
<b>KONTROLA:</b> Ing. M. STEJSKAL			<b>ČÁST:</b> B <b>PŘÍLOHA:</b> 2.3
<b>MĚŘITKO:</b> 1:500	<b>Č. ZAKÁZKY:</b> 20-091-03	<b>STUPEŇ:</b> PDPS	

č.j.: 100-78755-2/01-02-01


por. Bc. David KULT

POLICIE ČESKÉ REPUBLIKY  
 KRAJSKÉ ŘEDITELSTVÍ POLICIE  
 KRÁLOVÉHRADECKÉHO KRAJE  
 ÚZEMNÍ ODDĚL  
 DOPRAVNÍ INSPEKTORÁT  
 547 45 NÁCHOD



© Seznam.cz, 2023 a další | 13. 9. 2020

KRAJSKÉ ŘEDITELSTVÍ POLICIE  
KRÁLOVÉHRADECKÉHO KRAJE  
ÚZEMNÍ ODBOR  
DŮPRAVNÍ INSPEKTORÁT  
567 45 NÁCHOD

por. Bc. David KULT 

Č.j.: km - 78735-2 / 01.022-4